



SANTA MARIA DEL CEDRO
PROVINCIA DI COSENZA

P I A N O S T R U T T U R A L E C O M U N A L E

SCHEDA URBANISTICA
ATTUATIVA
PRELIMINARE

TITOLO
PROGETTO

TAVOLA
7

SCALA
1: 1.000

IL RESPONSABILE DEL PROCEDIMENTO

Gaem. VINCENZO SILVESTRI

IL SINDACO

Dott. Ernesto LUPINACCI

IL SEGRETARIO

Dott. Sergio GIOIA

DATA

Dott.ssa Rita ARENA







Dott. Claudio ADDUCI

Dott. Beniamino TENUTA

Dott. Ugo GALIANO

GRUPPO DI PROGETTAZIONE
Capogruppo
Dott. Virgilio VISCIO
Architeto
Dott. Ernesto LUPINACCI
Architeto
Dott. Sergio GIOIA
Ingegnere
Dott.ssa Sonia COSENTINI
Architeto
Dott.ssa Rita ARENA
Architeto
Dott. Claudio ADDUCI
Ingegnere
Dott. Beniamino TENUTA
Geologo
Dott. Ugo GALIANO
Architeto

LEGENDA

-  Parcheggio mq 1.467
-  Verde attrezzato mq 5.652
-  Attrezzature generali mq 779
-  Lotti edificabili mq 53.864
-  Viabilità interna mq 7.610
-  Superficie totale comparto mq 69.372

