



COMUNE DI
SANTA MARIA DEL CEDRO
PROVINCIA DI COSENZA

PIANO COMUNALE DI SPIAGGIA
Variante al Piano di Utilizzazione dell'Arenile
Approvato con deliberazione del C.C. n. 15 del 24/05/2004

Art. 12 L.R. n. 17 del 21/12/2005

Elaborati:

PLANIMETRIA RETI TECNOLOGICHE
SCALA 1:2000

Tavola:

13

Data:

Aprile 2011

Committenza:

Amministrazione comunale Santa Maria del Cedro

Visti ed approvazioni:

Responsabile del procedimento:

Dott. Ing. Giuseppe DURANTE

Sindaco:

Dott. Giuseppe AULICINO

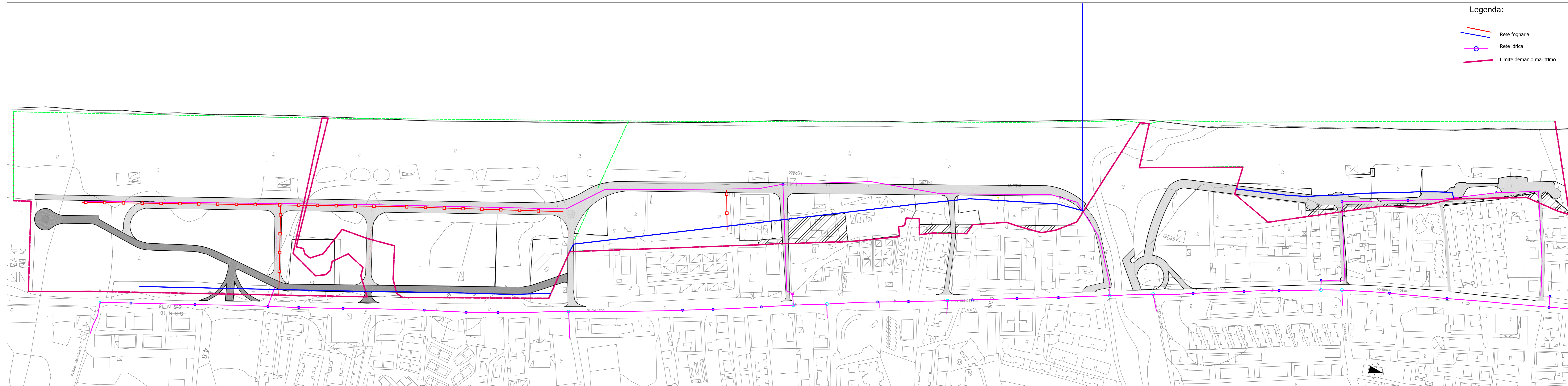
Progettisti:

Dott. Ing. Claudio ADDUCI





(Capogruppo)

Geom. Angelo CIRIACO

STUDIO DI INGEGNERIA ADDUCI - Via Nazionale, 116 - 87020 SANTA MARIA DEL CEDRO - Tel. 0985 5127



Legenda:

-  Rete fognaria
-  Rete idrica
-  Rete idrica
-  Limite demanio marittimo