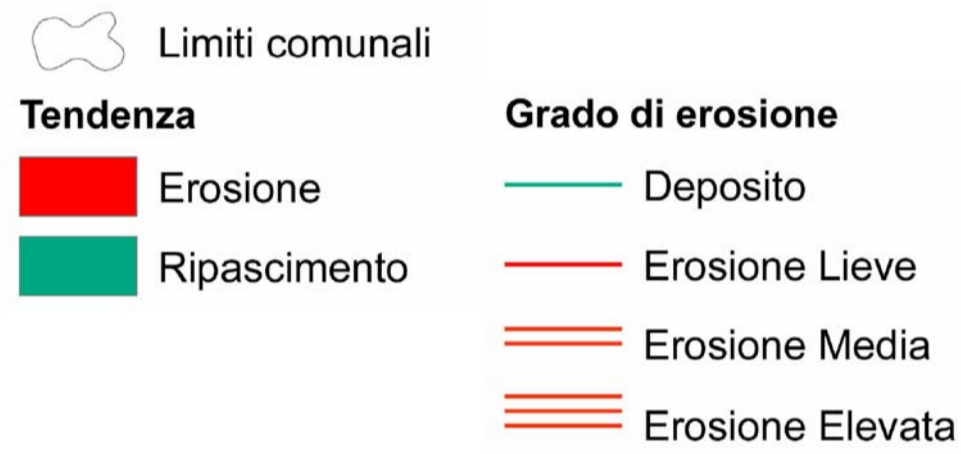
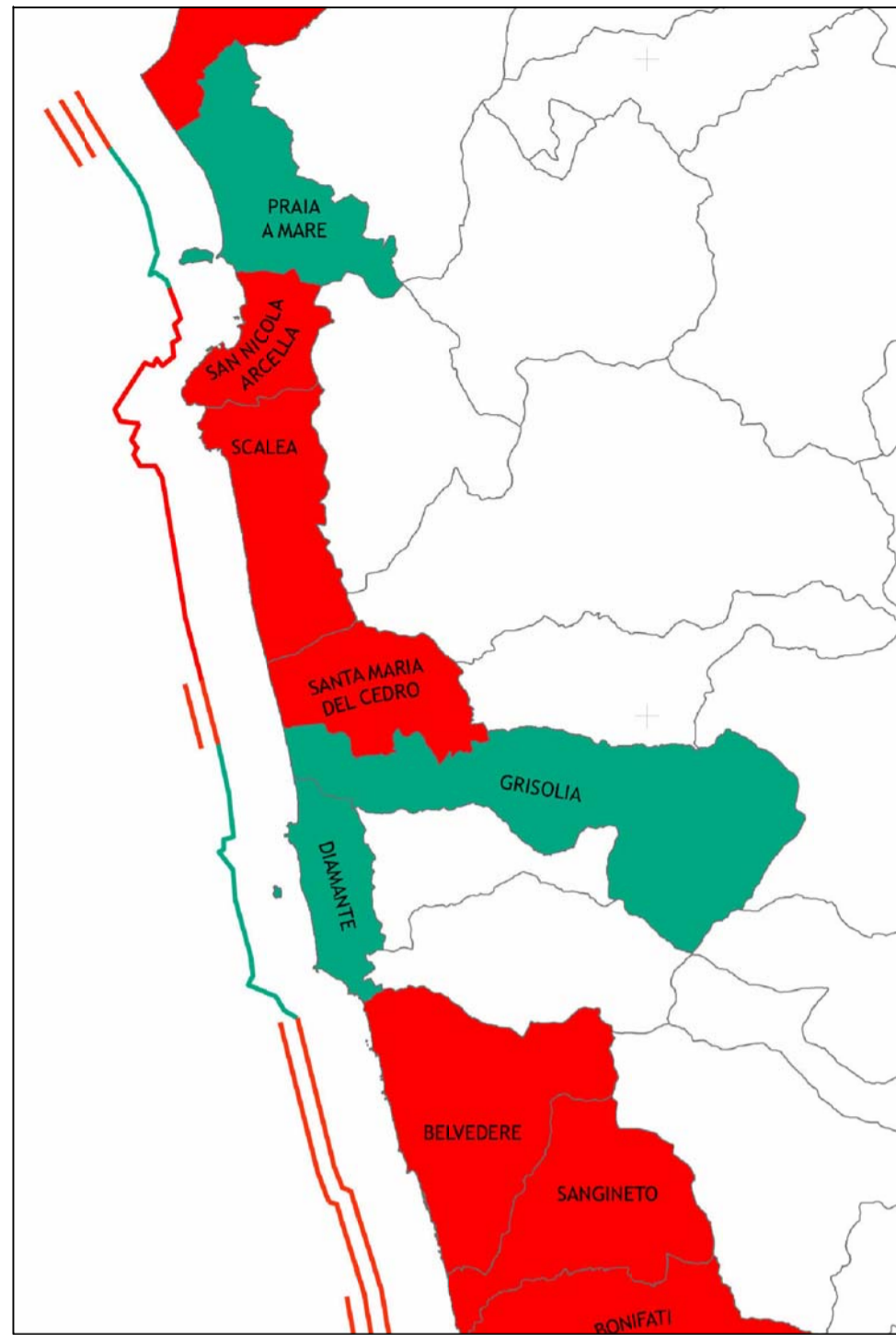
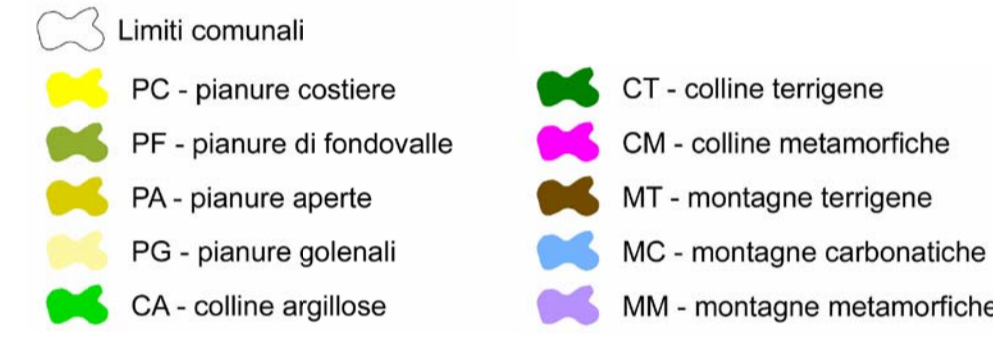
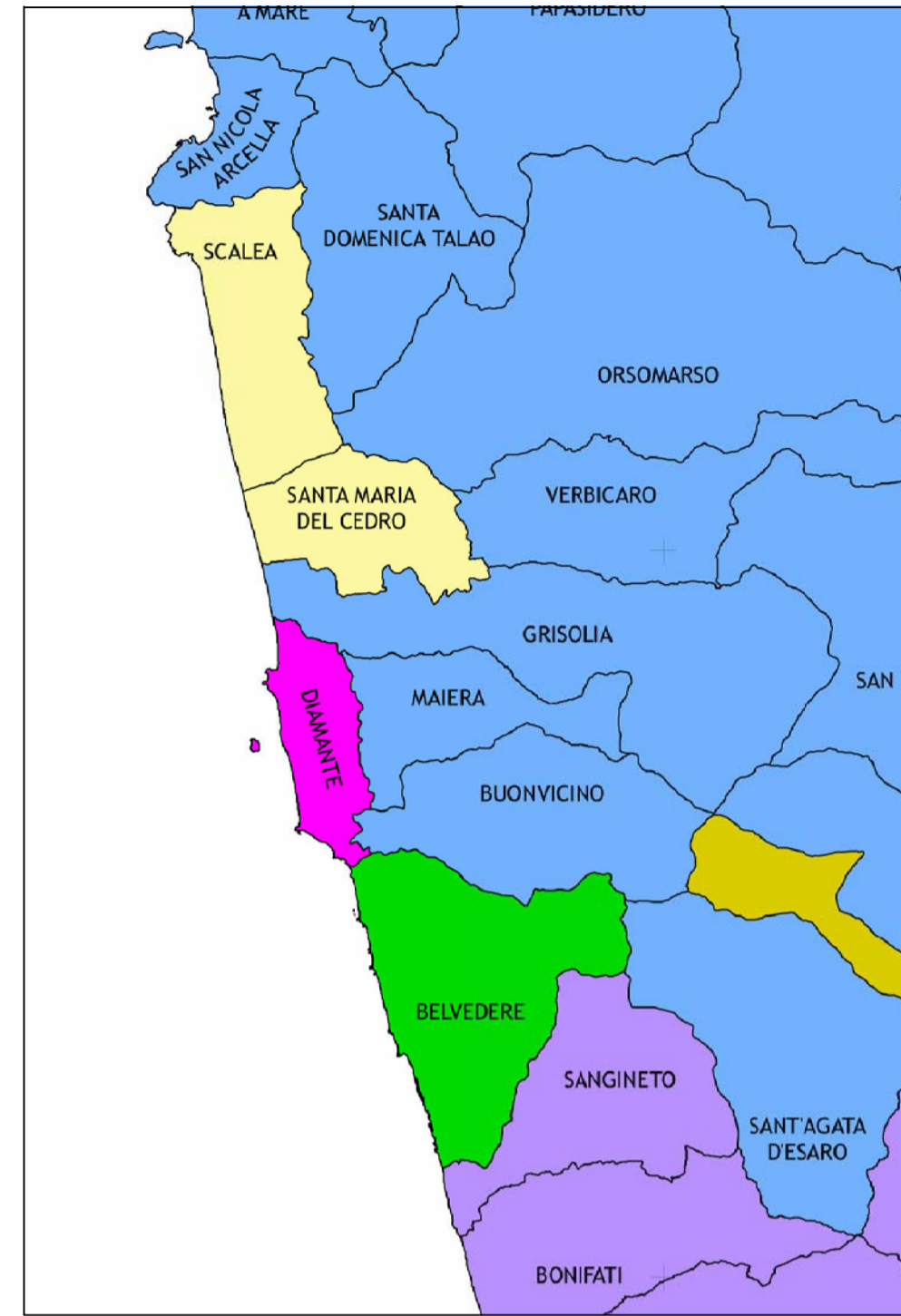


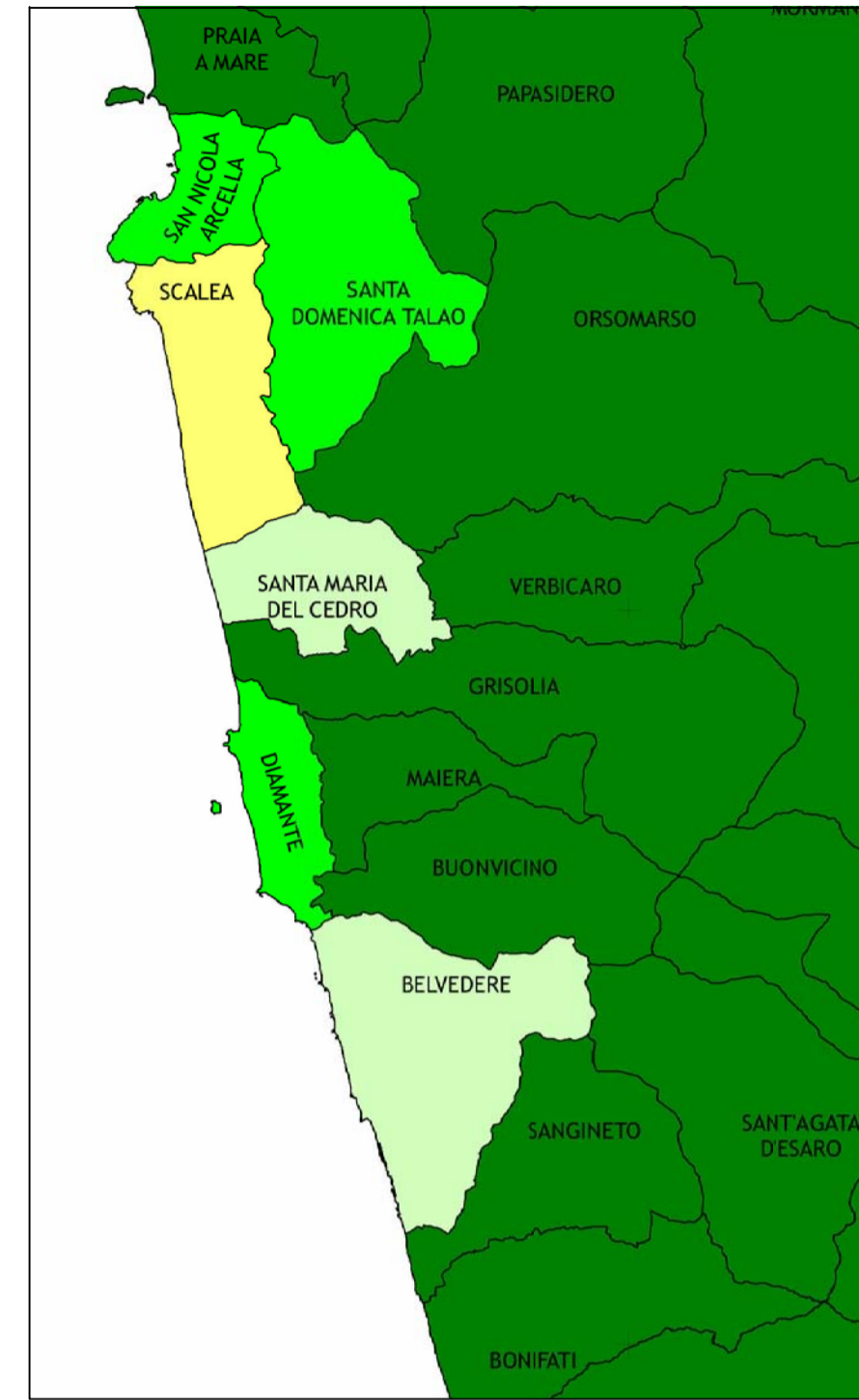
### Rischio di Erosione Costiera



### Paesaggio Ecologico prevalente



### Paesaggio Ambientale prevalente



SANTA MARIA DEL CEDRO  
PROVINCIA DI COSENZA

# PIANO STRUTTURALE COMUNALE

Legge Urbanistica Regionale n° 19 del 16 Aprile 2002

DOCUMENTO PRELIMINARE

TITOLO  
S.N.A. - Sistema Naturalistico Ambientale Stralci PTCP

TAVOLA  
9

SCALA  
ADATTATA

GRUPPO DI PROGETTAZIONE

Capogruppo  
Dott. Virgilio VISCIDO  
Architetto

Dott. Ernesto LUPINACCI  
Architetto

Dott. Sergio GIOIA  
Ingegnere

Dott.ssa Sonia COSENTINI  
Architetto

Dott.ssa Rita ARENA  
Architetto

Dott. Claudio ADDUCI  
Ingegnere

Dott. Beniamino TENUTA  
Geologo

Dott. Ugo GALIANO  
Agronomo

IL RESPONSABILE DEL PROCEDIMENTO  
Geom. Vincenzo SILVESTRI

IL SINDACO  
Dott. Giuseppe AULICINO

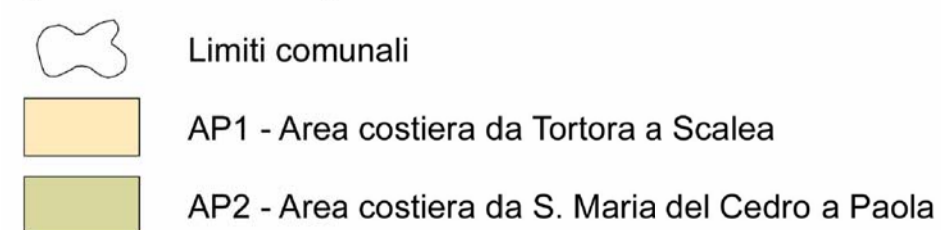
IL SEGRETARIO  
Dott. Antonio MARINO

DATA

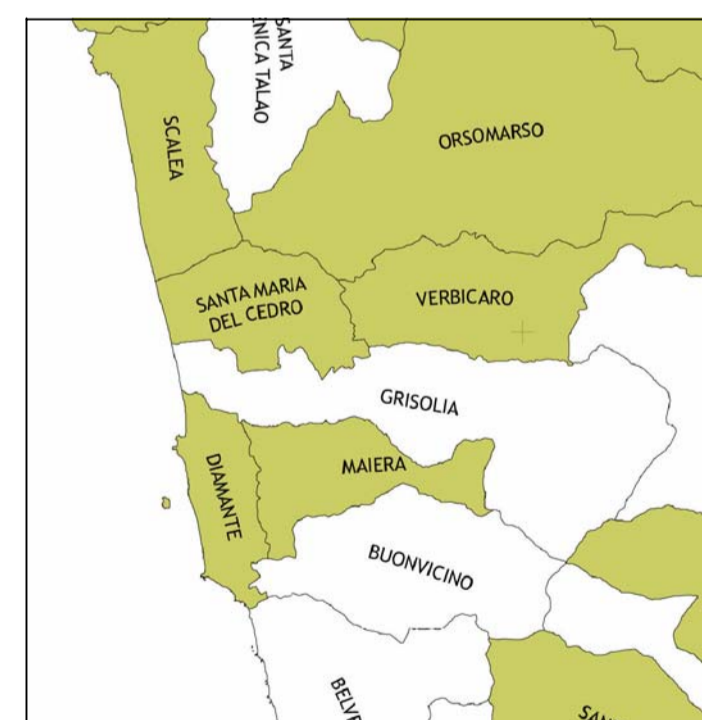
### Comprensori Paesaggistici



Comuni ricadenti nei comprensori paesaggistici  
( Ex art. 136 D. Lgs n° 42/2004 )



### Valenza Archeologica - Monumentale: Le Aree Archeologiche



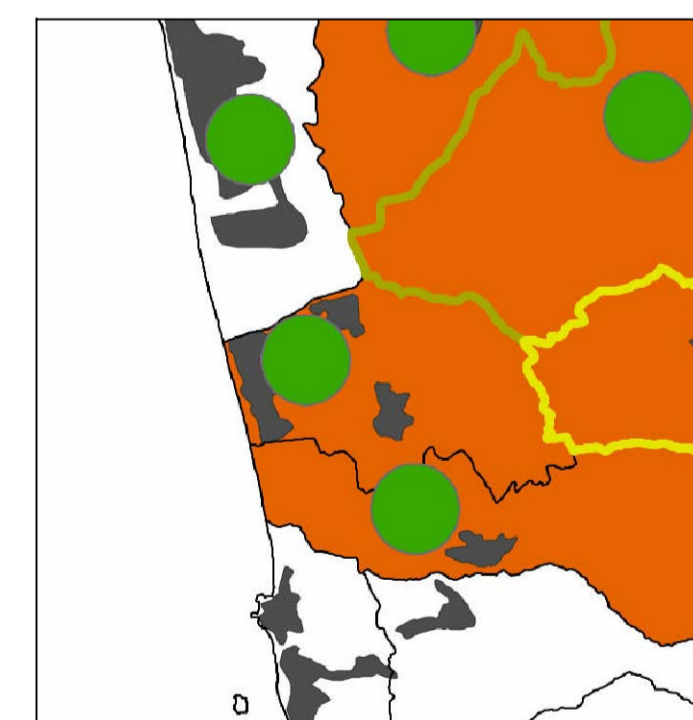
Valenza Archeologica  
█ Comuni con presenza di zone archeologiche

### Aree Inondabili



█ Aree Inondabili

### Prodotti Agroalimentari tipici



Prodotti Tradizionali  
█ Cedro

Comuni interessati da produzione  
vinicola di qualità

Tipologie di DOC  
█ Verbicaro